

« terre d'enjeux » : un projet fédérateur pour 2008

« Journée des Communautés éducatives » :



Livret de 8 pages encarté dans ECA (octobre 2007) : « Préparer la 4^{ème} journée des Communautés éducatives » du 7 décembre qui donne des pistes, des scénarios possibles pour mieux apprendre à vivre ensemble dans nos établissements et surtout « relier nos regards »
A commander auprès de l'AGICEC.

L'auteur :

Jean-François Godel, professeur d'EPS et formateur au CFP de Caluire, membre de la CNAPEP pour l'UD 69.

Remerciements :

M. Pichon Christophe, viticulteur à Chavannay pour l'accès aux vignes, aux vendanges, aux pressailles et à la dégustation du premier jus.

« Randonnée pédestre à l'école »

Dans la collection « Essais de Réponses ». De nombreuses situations pédagogiques, qui offrent aux élèves l'occasion de découvrir des environnements naturels et donnent ainsi un sens à la marche

à pied, seul ou en groupe.
Éditions EPS, Avenue du Tremblay, Paris.



Thèmes de travail transversaux pour une découverte de son environnement










La gestion de sa sécurité, la compréhension du terrain, l'établissement d'un projet de randonnée en lien avec divers champs disciplinaires.

Mathématiques	Sciences	Français	Géographie
Les échelles. Le dénivelé. Les conversions...	La météorologie. La préparation de son sac à dos (boisson, pique-nique, vêtement). Les cultures locales...	Le vocabulaire spécifique. Le patrimoine culturel de sa région...	La rose des vents. Le relief. Les différents types de paysages. Les balisages spécifiques. La trace de l'homme dans le paysage...

Informations complémentaires sur la randonnée : « le plus grand des stades »

La Fédération Française de Randonnée (www.ffrandonnee.fr) compte environ 65 000 kms de sentiers balisés : les GR (rouge et blanc) auquel s'ajoutent 115 000 itinéraires de promenade randonnée, les PR (jaune et blanc).

Le balisage des sentiers

	GR	GR de pays	PR
	Balisés blanches et rouges (orange foncé ci-dessous). Ce sont des sentiers linéaires.	Balisés rouges (orange foncé ci-dessous) et jaunes (orange clair ci-dessous). Viennent souvent compléter les GR.	Balisés : un trait jaune (orange clair ci-dessous). Promenades randonnées. Petites marches.
Continuité de sentier			
Changement de direction			
Mauvaise direction			

Les différentes marques sont inscrites sur les poteaux téléphoniques, les arbres, les rochers, les murs de ruines...

La Rando Challenge :

- Un principe de course identique de 7 à 77 ans...
- Course en équipe, un parcours défini par des points de passage spécifiques avec questions

et poinçonnage de feuille de route.

- Un temps de course à respecter.
- Une arrivée en groupe obligatoire.

Classification d'une randonnée quelle que soit la couleur du balisage :

- Distance totale.
- Temps de marche (estimation à 4,5 km/h de moyenne).
- Dénivelée totale.
- Classement par difficultés : Facile – Difficile – Très difficile.
- Point de départ et point d'arrivée.